



HORAIRES TIMETABLES

ÉTÉ
2020

— Du 4 juillet au 29 août / From 4 July to 29 August —



Édition Juin 2020 - ©www.dsg-prod.fr - 04 72 45 64 65 © Photos : C.Hudry - Ne pas jeter sur la voie publique



 **transdev**
MONT BLANC BUS

<http://aravis.montblancbus.com>
montblancbus.aravis@transdev.com

 **transdev**
MONT BLANC BUS

- Tous les arrêts mentionnés sur les plans sont desservis, même s'ils ne figurent pas dans les tableaux horaires. / *Every stop listed on the plans is served, even if not listed in the timetables.*
- Les horaires peuvent subir des retards en raison des difficultés de circulation. En cas de mauvais temps ou de la fermeture d'une remontée mécanique, certains départs peuvent être supprimés. / *Schedules may be delayed in case of traffic conditions. Some departures may be cancelled without notice in case of bad weather or ski lift closing.*
- Les chiens sont acceptés à bord des véhicules. Tous doivent être tenus en laisse et les gros, obligatoirement muselés. / *Dogs are accepted in the bus. They must be leashed. Big dogs have to be necessarily muzzled.*
- Nos bus sont prévus pour accueillir les vélos. Nous déclinons toute responsabilité en cas de dégradation. / *Buses can accommodate bikes. We decline any responsibility in case of damage.*
- Vous êtes un groupe ? Contactez-nous au 04 50 02 69 53 ou par mail montblancbus.aravis@transdev.com / *Are you a group ? Please contact us by calling + 33 (0) 4 50 02 69 53 or send an e-mail to montblancbus.aravis@transdev.com*
- En cas de fête ou événement, les horaires et arrêts peuvent être modifiés. / *If a party or an event take place, schedules and stops can be modified.*

En cas de perte ou d'oubli d'objets personnels dans les bus, merci de prendre contact avec les Gares Routières / If you lose or forget your personal effects in the bus, please get in touch with the buses stations:

04 50 02 00 11

NUMÉROS UTILES / HELPFUL NUMBER

	Mairie Town hall	Office de Tourisme Tourism office
	04 50 32 65 20	04 50 32 65 00
	04 50 02 78 20	04 50 02 78 00
	04 50 44 90 20	04 50 44 92 44
	04 50 02 24 12	04 50 02 70 14

	Page	
Infos pratiques	2	Useful information
Tarifs	4	Fares
Plan de situation	5	Site plan
Plans des réseaux	6	Maps
Correspondances de lignes	8	Lines connections
Les Confins	8	Ligne 1 / Line 1
Aravis	9	Ligne 7 / Line 7
Croix-Fry	10	Ligne 8 / Line 8
Interstation	11	Ligne 15 / Line 15
Le Chinailon	14	Ligne A / Line A
Vallée du bouchet	15	Ligne F / Line F
Manigod	16	Ligne M / Line M
Calendrier estival	17	Summer calendar

Exceptionnellement, compte tenu de la situation sanitaire, les skibus sont en accès libre pour l'été 2020.

Afin d'accéder au bus, les consignes affichées à bord doivent être respectées par tous.



Ensemble, participons à la lutte contre l'épidémie en respectant les gestes essentiels : se laver les mains régulièrement, porter un masque dans le bus, respecter une distance minimale avec les autres voyageurs dans la mesure du possible.

Merci de votre compréhension.

Due to coronavirus crisis, buses are free during this summer.

To access inside the bus, please follow rules which can you find inside.



Together, let's fight the virus by respecting essential things: wash hands, wear a mask inside bus, respect social distancing with other customers.

Thank you for your understanding.

Légende / Key

La Clusaz

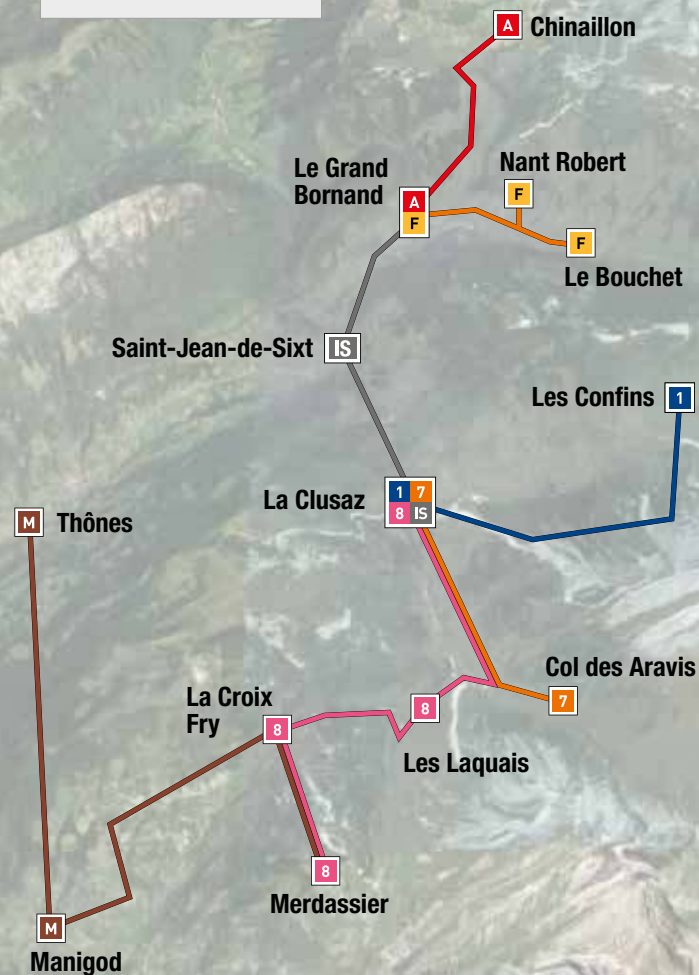
- 1 : Les Confins
- 7 : Aravis
- 8 : Croix-Fry

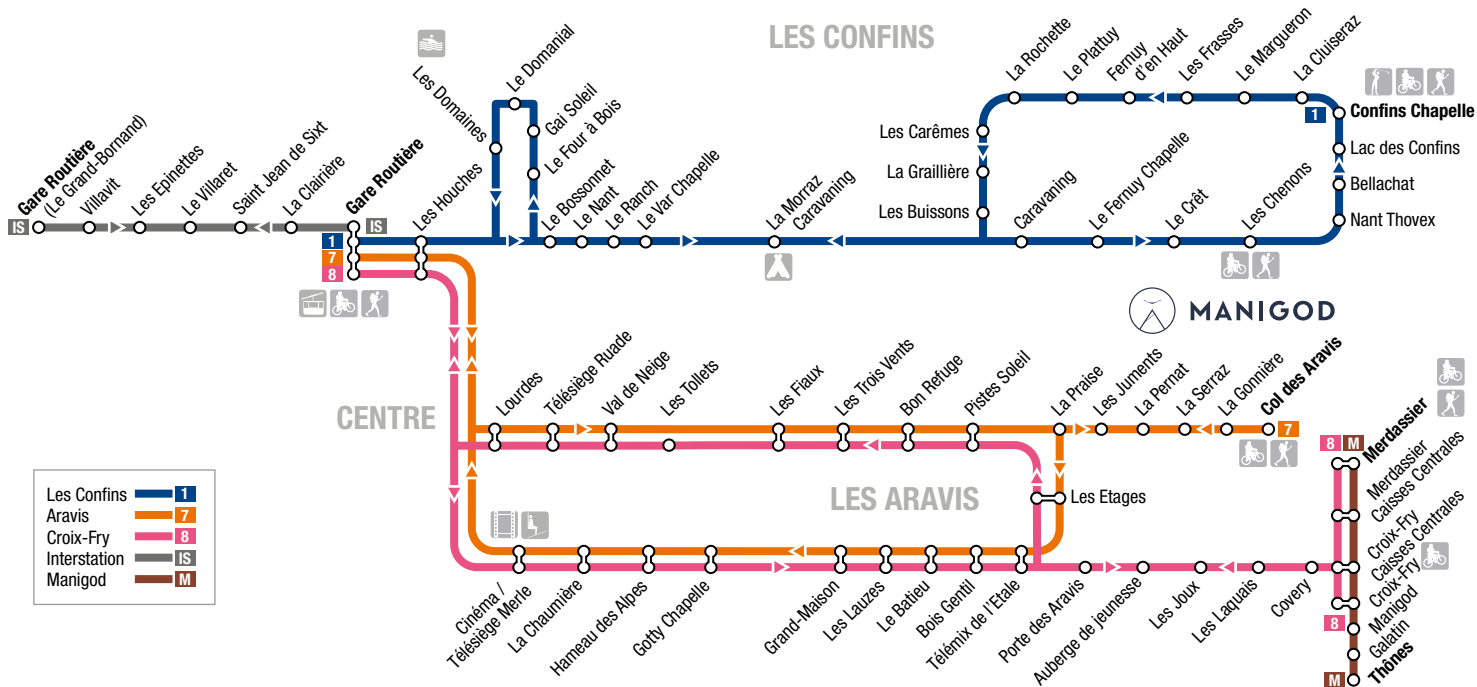
Le Grand-Bornand

- A : Chinaillon
- F : Le Nant Robert - La Vallée du Bouchet

IS : Interstation

M : Manigod





- Les Confins 1
- Aravis 7
- Croix-Fry 8
- Interstation IS
- Manigod M

Arrêts Clusaz	Lignes
Auberge de Jeunesse	8
Bellachat	1
Bois gentil	7 8
Bon refuge	7 8
Caravanning	1
Cinéma / Télésiège Merle	7 8
Col des Aravis	7
Confins Chapelle	1
Croix-Fry	8 M
Croix-Fry Caisses Centrales	8 M
Fernuy d'en Haut	1
Gai Soleil	1
Gare Routière	7 8 1 IS
Gotty Chapelle	7 8
Grand Maison	7 8
Hameau des Alpes	7 8
Le Bossonnet	1
La Chaumière	7 8
La Cluiseraz	1
La Covery	8
La Gonnière	7

Arrêts Clusaz	Lignes
La Graillière	1
La Morraz Caravanning	1
La Pernat	7
La Praise	7
La Rochette	1
La Serraz	7
Lac des Confins	1
Le Batieu	7 8
Le Crêt	1
Le Domanial	1
Le Fernuy Chapelle	1
Le Four à Bois	1
Le Margueron	1
Le Nant	1
Le Plattuy	1
Le Ranch	1
Le Var Chapelle	1
Les Buissons	1
Les Carêmes	1
Les Chenons	1
Les Domaines	1
Les Étages	7 8
Les Fiaux	7 8

Arrêts Clusaz	Lignes
Les Frasses	1
Les Houches	7 8 1
Les Joux	8
Les Juments	7
Les Laquais	8
Les Lauzes	7 8
Les Tollets	8
Les Trois Vents	7 8
Lourdes	7 8
Merdassier	8 M
Merdassier Caisses Centrales	8 M
Nant Thovex	1
Pistes Soleil	7 8
Porte des Aravis	7 8
Télémix de l'Étalle	7 8
Télésiège Ruade	7 8
Val de Neige	7 8

Arrêts Manigod	Lignes
Croix-Fry Caisses Centrales	8 M
Croix-Fry	8 M
Galatin	M
Manigod	M
Merdassier	8 M
Merdassier Caisses Centrales	8 M
Thônes	M

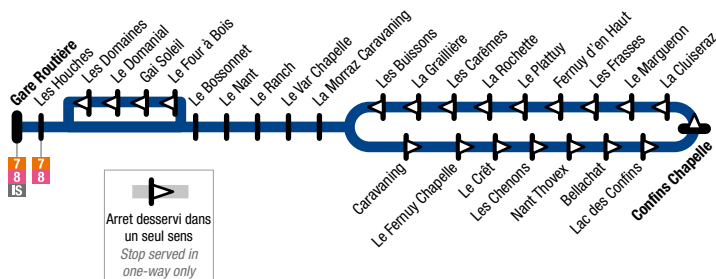
Légende / Key

La Clusaz

- 1 : Les Confins
- 7 : Aravis
- 8 : Croix-Fry
- M : Manigod

1 Gare Routière → Les Confins → Gare Routière

Du 4 juillet au 29 août / From 4 July to 29 August



Gare Routière → Confins Chapelle

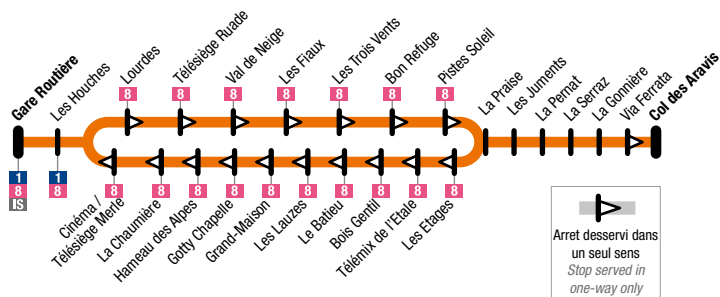
Gare Routière	Le Bossonnet	La Morraz Caravaning	Caravaning	Les Chenons	Bellachat	Lac des Confins	Confins Chapelle
08:40	08:45	08:50	08:51	08:53	08:55	08:57	09:00
09:30	09:35	09:40	09:41	09:43	09:45	09:47	09:50
10:35	10:40	10:45	10:46	10:48	10:50	10:52	10:55
11:15	11:20	11:25	11:26	11:28	11:30	11:32	11:35
12:05	12:10	12:15	12:16	12:18	12:20	12:22	12:25
13:40	13:45	13:50	13:51	13:53	13:55	13:57	14:00
14:40	14:45	14:50	14:51	14:53	14:55	14:57	15:00
15:25	15:30	15:35	15:36	15:38	15:40	15:42	15:45
16:10	16:15	16:20	16:21	16:23	16:25	16:27	16:30
17:20	17:25	17:30	17:31	17:33	17:35	17:37	17:40
18:30	18:35	18:40	18:41	18:43	18:45	18:47	18:50

Confins Chapelle → Gare Routière

Confins Chapelle	Le Margueron	Le Ferny d'en Haut	La Rochette	La Morraz Caravaning	Le Bossonnet	Le Domanial	Gare Routière
09:00	09:02	09:05	09:07	09:10	09:15	09:16	09:20
09:50	09:52	09:55	09:57	10:00	10:05	10:06	10:10
10:55	10:57	11:00	11:02	11:05	11:10	11:11	11:15
11:35	11:37	11:40	11:42	11:45	11:50	11:51	11:55
12:25	12:27	12:30	12:32	12:35	12:40	12:41	12:45
14:00	14:02	14:05	14:07	14:10	14:15	14:16	14:20
15:00	15:02	15:05	15:07	15:10	15:15	15:16	15:20
15:45	15:47	15:50	15:52	15:55	16:00	16:01	16:05
16:30	16:32	16:35	16:37	16:40	16:45	16:46	16:50
17:40	17:42	17:45	17:47	17:50	17:55	17:56	18:00
18:50	18:52	18:55	18:57	19:00	19:05	19:06	19:10

7 Gare Routière → Le Col des Aravis → Gare Routière

Du 4 juillet au 29 août / From 4 July to 29 August



Gare Routière → Col des Aravis

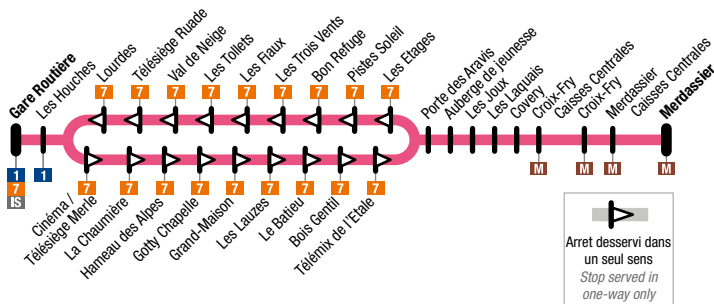
Gare Routière	Lourdes	Les Fraux	Les Trois Vents	La Praise	La Serraz	La Gomière	Col des Aravis
09:35	09:40	09:42	09:42	09:44	09:45	09:46	09:50
10:25	10:30	10:32	10:32	10:34	10:35	10:36	10:40
12:05	12:10	12:12	12:12	12:14	12:15	12:16	12:20
14:40	14:45	14:47	14:47	14:49	14:50	14:51	14:55
16:30	16:35	16:37	16:37	16:39	16:40	16:41	16:45
18:30	18:35	18:37	18:37	18:39	18:40	18:41	18:45

Col des Aravis → Gare Routière

Col des Aravis	La Gomière	La Serraz	La Praise	Télémix de l'Etale	Gotty Chapelle	Cinéma Télésiège Meïle	Gare Routière
09:50	09:53	09:54	10:05	10:08	10:10	10:13	10:15
10:40	10:43	10:44	10:55	10:58	11:00	11:03	11:05
12:20	12:23	12:24	12:35	12:38	12:40	12:43	12:45
14:55	14:58	14:59	15:10	15:13	15:15	15:18	15:20
16:45	16:48	16:49	17:00	17:03	17:05	17:08	17:10
18:45	18:48	18:49	19:00	19:03	19:05	19:08	19:10

8 Gare Routière → Croix-Fry
→ Merdassier → Gare Routière

Du 4 juillet au 29 août / From 4 July to 29 August



Gare Routière → Croix-Fry Caisses Centrales

Gare Routière	Cinéma Télésiège Merle	Hameau des Alpes	Les Lauzues	Télémix de l'Etale	Auberge de Jeunesse	Les Laquais	Croix-Fry Caisses Centrales
08:25	08:30	08:32	08:34	08:37	08:39	08:41	08:45
11:05	11:10	11:12	11:14	11:17	11:19	11:21	11:25
13:25	13:30	13:32	13:34	13:37	13:39	13:41	13:45
15:35	15:40	15:42	15:44	15:47	15:49	15:51	15:55
17:25	17:30	17:32	17:34	17:37	17:39	17:41	17:45

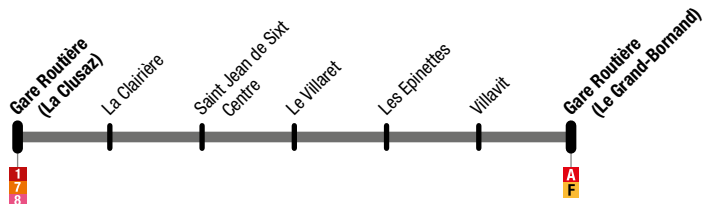
XX:XX Correspondances assurées avec la ligne **M** /
Connection with line **M**

Col de Merdassier → Gare Routière

Col de Merdassier	La Coveny	Auberge de Jeunesse	Les Etages	Les Trois Vents	Les Toilets	Télésiège Ruade	Gare Routière
08:53	08:57	09:01	09:03	09:06	09:08	09:09	09:15
11:33	11:37	11:41	11:43	11:46	11:48	11:49	11:55
13:53	13:57	14:01	14:03	14:06	14:08	14:09	14:15
16:03	16:07	16:11	16:13	16:16	16:18	16:19	16:25
17:53	17:57	18:01	18:03	18:06	18:08	18:09	18:15

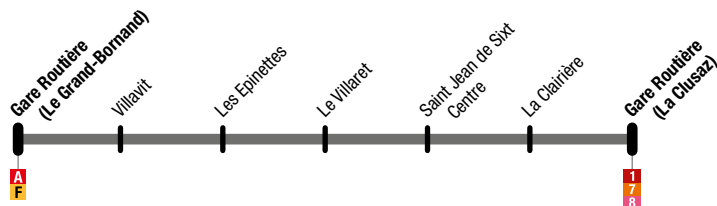
IS La Clusaz Gare Routière ↔ St Jean de Sixt
↔ Le Grand-Bornand Gare Routière

Du 4 juillet au 29 août / From 4 July to 29 August



**La Clusaz Gare Routière → Saint Jean de Sixt
→ Le Grand-Bornand Gare Routière**

La Clusaz Gare Routière	La Clairière	Saint Jean de Sixt Office de Tourisme	Le Villaret	Les Epinettes	Villaviv	Le Grand-Bornand Gare Routière
09:20	09:23	09:25	09:27	09:28	09:29	09:30
11:55	11:58	12:00	12:02	12:03	12:04	12:05
14:20	14:24	14:25	14:27	14:28	14:29	14:30
18:20	18:23	18:25	18:27	18:28	18:29	18:30



**Le Grand-Bornand Gare Routière → Saint Jean de Sixt
→ La Clusaz Gare Routière**

Le Grand-Bornand Gare Routière	Villaviv	Les Epinettes	Le Villaret	Saint Jean de Sixt Office de Tourisme	La Clairière	La Clusaz Gare Routière
09:20	09:21	09:22	09:23	09:25	09:27	09:30
11:55	11:56	11:57	11:58	12:00	12:02	12:05
14:20	14:21	14:22	14:23	14:25	14:27	14:30
18:20	18:21	18:22	18:23	18:25	18:27	18:30

Les correspondances sont assurées avec les autres lignes. / Connections are guaranteed with other lines.



Arrêts Grand-Bornand	Lignes
Auberge Nordique	F
Beauregard	A
Camping Le Clos du Pin	F
Cornillon	F
Crêt	F
Ecole des Poches	F
Eglise	F
Gare Routière	A F IS
La Bergerie	A
La Cascade	A
La Chapelle	F
La Communaille	A
La Côte Brandet	F
La Cour	A
La Cremaillère	A
La Floria	A
La Loy	F
La Patinoire	F
La Place	A
La Poste	A
La Vendanche	F

Arrêts Grand-Bornand	Lignes
La Vignette	A
L'Almet	A
Le Bas des Frasses	A
Le Belvédère	F
Le Bois Bercher	A
Le Bouchet	F
Le Châtelet	A
Office de Tourisme du Chinaillon	A
Le Clos du Pin	F
Le Grand Nant	F
Le Haut des Frasses	A
Le Haut des Parmerais	A
Le Jalouvre	A
Le Nant Robert	F
Le Perce Neige	F
Le Terret	F
Les Faux	A
Les Frasses	A
Les Journaux	F
Les Nants	A

Arrêts Grand-Bornand	Lignes
Les Parasses	A
Les Parmerais	A
Les Plans	F
Les Poches	F
Les Potais	F
Les Troikas	F
L'Envers du Village	F
L'Escale	F
L'Everest	A
Maroly	A
Pont de Suize	F
Pont du Terret	F
Route des Envers	F
Tardevant	F
Télécabines Rosay/Joyère	F

Arrêts Interstation	Lignes
La Clusaz - Gare Routière	1 7 8 IS
Le Grand-Bornand - Gare Routière	A F IS
La Clairière	IS
Le Villaret	IS
Les Epinettes	IS
Saint Jean de Sixt	IS
Villavit	IS

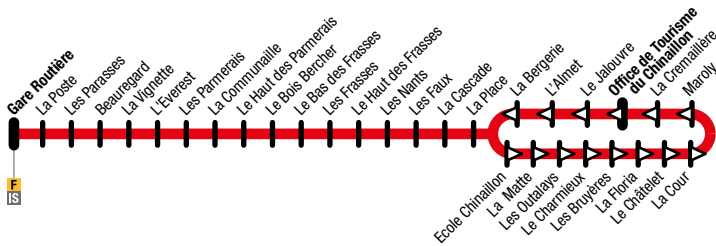
Légende / Key

Le Grand-Bornand

- A : Chinaillon
- F : Le Nant Robert - La Vallée du Bouchet
- IS : Interstation

A Gare Routière → Le Chinaillon Office de Tourisme → Gare Routière

Du 4 juillet au 29 août / From 4 July to 29 August



Gare Routière → Le Chinaillon Office de Tourisme

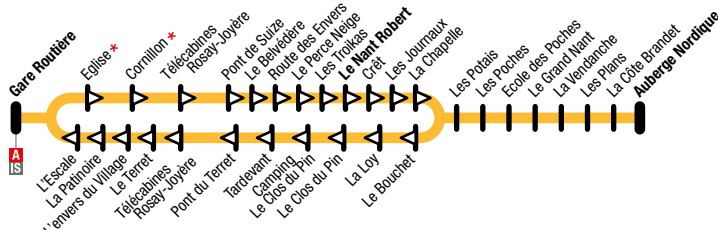
Gare Routière	La Communaille	Les Nants	La Place	Le Charmieux	La Fioria	Le Chinaillon Office de Tourisme
08:15	08:20	08:25	08:28	08:30	08:31	08:35
09:35	09:40	09:45	09:48	09:50	09:51	09:55
10:35	10:40	10:45	10:48	10:50	10:51	10:55
11:15	11:20	11:25	11:28	11:30	11:31	11:35
12:05	12:10	12:15	12:18	12:20	12:21	12:25
13:30	13:35	13:40	13:43	13:45	13:46	13:50
14:30	14:35	14:40	14:43	14:45	14:46	14:50
15:30	15:35	15:40	15:43	15:45	15:46	15:50
16:30	16:35	16:40	16:43	16:45	16:46	16:50
17:30	17:35	17:40	17:43	17:45	17:46	17:50
18:45	18:50	18:55	18:58	19:00	19:01	19:05

Le Chinaillon Office de Tourisme → Gare Routière

Le Chinaillon Office de Tourisme	Le Jabouvre	La Place	Les Nants	La Communaille	La Poste	Gare Routière
08:35	08:36	08:39	08:42	08:48	08:54	08:55
09:55	09:56	09:59	10:02	10:08	10:14	10:15
10:55	10:56	10:59	11:02	11:08	11:14	11:15
11:35	11:36	11:39	11:42	11:48	11:54	11:55
12:25	12:26	12:29	12:32	12:38	12:44	12:45
13:50	13:51	13:54	13:57	14:03	14:09	14:10
14:50	14:51	14:54	14:57	15:03	15:09	15:10
15:50	15:51	15:54	15:57	16:03	16:09	16:10
16:50	16:51	16:54	16:57	17:03	17:09	17:10
17:50	17:51	17:54	17:57	18:03	18:09	18:10
19:05	19:06	19:09	19:12	19:18	19:24	19:25

F Gare Routière → Le Nant Robert → La Vallée du Bouchet → Gare Routière

Du 4 juillet au 29 août / From 4 July to 29 August



Gare Routière → Auberge Nordique

Gare Routière	Télécabines Rosay-Joyère	Le Belvédère	Route des Envers	Le Nant Robert	Les Potais	Les Plans	Auberge Nordique
08:20	08:22	08:25	08:26	08:30	08:32	08:35	08:40
09:40	09:42	09:45	09:46	09:50	09:52	09:55	10:00
10:35	10:37	10:40	10:41	10:45	10:47	10:50	10:55
11:15	11:17	11:20	11:21	11:25	11:27	11:30	11:35
12:05	12:07	12:10	12:11	12:15	12:17	12:20	12:25
13:30	13:32	13:35	13:36	13:40	13:42	13:45	13:50
14:30	14:32	14:35	14:36	14:40	14:42	14:45	14:50
15:30	15:32	15:35	15:36	15:40	15:42	15:45	15:50
16:30	16:32	16:35	16:36	16:40	16:42	16:45	16:50
17:30	17:32	17:35	17:36	17:40	17:42	17:45	17:50
18:30	18:32	18:35	18:36	18:40	18:42	18:45	18:50

Auberge Nordique → Gare Routière

Auberge Nordique	Les Plans	Les Potais	Camping	Télécabines Rosay-Joyère	Le Terrat	Patinoire	Gare Routière
08:40	08:43	08:47	08:51	08:53	08:55	08:58	09:00
10:00	10:03	10:07	10:11	10:13	10:15	10:18	10:20
10:55	10:58	11:02	11:06	11:08	11:10	11:13	11:15
11:35	11:38	11:42	11:46	11:48	11:50	11:53	11:55
12:25	12:28	12:32	12:36	12:38	12:40	12:43	12:45
13:50	13:53	13:57	14:01	14:03	14:05	14:08	14:10
14:50	14:53	14:57	15:01	15:03	15:05	15:08	15:10
15:50	15:53	15:57	16:01	16:03	16:05	16:08	16:10
16:50	16:53	16:57	17:01	17:03	17:05	17:08	17:10
17:50	17:53	17:57	18:01	18:03	18:05	18:08	18:10
18:50	18:53	18:57	19:01	19:03	19:05	19:08	19:10

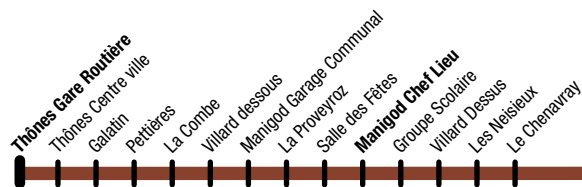


* Les arrêts «Église» et «Cornillon» ne sont pas desservis le mercredi lors du marché jusqu'à 14h.

* Stops «Eglise» and «Cornillon» are not served on Wednesday, due to market until 2 p.m.

M Merdassier → Manigod → Thônes

Tous les mardis et samedis du 4 juillet au 29 août
Every Tuesday and Saturday from 4 July to 29 August

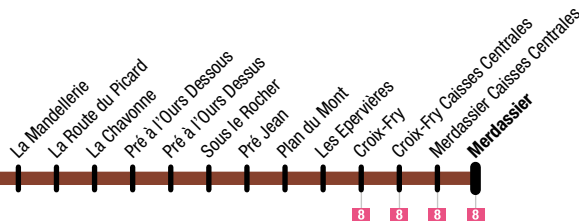


Merdassier	Croix-Fry Caisses Centrales	Sous le Rocher	Villard Dessus	Manigod Chef Lieu	Manigod Garage Communal	Galatin	Thônes Centre ville	Thônes Gare Routière
09:05	09:10	09:20	09:23	09:25	09:27	09:34	09:37	09:40
11:20	11:25	11:35	11:38	11:40	11:42	11:49	11:52	11:55
13:50	13:55	14:05	14:08	14:10	14:12	14:19	14:22	14:25
16:05	16:10	16:20	16:23	16:25	16:27	16:34	16:37	16:40
17:30	17:35	17:45	17:48	17:50	17:52	17:59	18:02	18:05

XX:XX Correspondances assurées avec la ligne 8 à «Croix-Fry Caisses Centrales» pour rejoindre Manigod. / Connection with line 8 to join Manigod.

M Thônes → Manigod → Merdassier

Tous les mardis et samedis du 4 juillet au 29 août
Every Tuesday and Saturday from 4 July to 29 August



Thônes Gare Routière	Thônes Centre ville	Galatin	Manigod Garage Communal	Manigod Chef Lieu	Villard Dessus	Sous le Rocher	Croix-Fry Caisses Centrales	Merdassier
10:05	10:08	10:11	10:18	10:20	10:22	10:25	10:35	10:40
12:10	12:13	12:16	12:23	12:25	12:27	12:30	12:40	12:45
15:25	15:28	15:31	15:38	15:40	15:42	15:45	15:55	16:00
16:45	16:48	16:51	16:58	17:00	17:02	17:05	17:15	17:20
18:10	18:13	18:16	18:23	18:25	18:27	18:30	18:40	18:45

XX:XX Correspondances assurées avec la ligne 8 à «Croix-Fry Caisses Centrales» pour rejoindre Manigod. / Connection with line 8 to join Manigod.

FACILITEZ-VOUS LE TRANSPORT DANS LES ARAVIS !



RETROUVEZ TOUS
LES HORAIRES
DE BUS SUR
GOOGLE MAPS



1. Ouvrez Google Maps sur votre smartphone. Ou depuis chez vous, sur votre ordinateur ou tablette



2. Lancez votre itinéraire, puis choisissez le bus comme mode de transport.



3. Google Maps vous indique les horaires de passage, la liste des arrêts et la direction à prendre pour vous y rendre.

La Clusaz
Haute Savoie France

LE GRAND BORNAND
Haute Savoie France

MANIGOD
Espace de Liberté

ST-JEAN DE SIXT
Haute Savoie France

ANNECY MOUNTAINS

- HORAIRES
- CARTE DU RÉSEAU
- CONDITIONS D'ACCÈS
- TRANSFERTS PRIVÉS
- ACTUALITÉS

La Clusaz
Haute Savoie France

LE GRAND BORNAND
Haute Savoie France

MANIGOD
Espace de Liberté

ST-JEAN DE SIXT
Haute Savoie France

ANNECY MOUNTAINS

RETROUVEZ TOUTES LES INFORMATIONS
TRANSPORT SUR NOTRE SITE WEB !

→ aravis.montblancbus.com

Où est mon bus ? Where is my bus?



Pour suivre votre bus
en temps réel,
scannez ce Flash Code

To follow your bus
in real time,
scan this Flash Code



www.agilbus.fr/aravis